

# LEGENDE


## LIMITES

- limite de l'emprise de la zone inondable
- Limite communale
- Bande inconstructible de 10 m de part et d'autre du cours d'eau et/ou de l'écoulement (pour la préservation des milieux et de la ripisylve)


## ENJEUX

- Habitat
- Activités industrielles, commerciales, agricoles
- Equipement public
- Habitat de loisir et de plein air
- Etablissements ou équipements sensibles
- Poste électrique
- Etablissements pouvant recevoir des sinistrés.
- Lacs ou plan d'eau

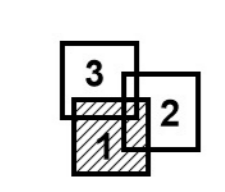
## ENJEUX FUTURS



ECHELLE 1 / 5.000


**PRÉFECTURE DU GERS**  
 Direction Départementale des Territoires  
 Gers

**BASSINS VERSANTS DE LA BAÏSE, DE L'AULOUE ET DE L'AUVIGNON LOT N°1**  
**PLAN DE PRÉVENTION DU RISQUE INONDATION (P.P.R.I)**  
**COMMUNE DE L'ISLE-DE-NOË**  
**CARTE DES ENJEUX**



IND	Date	Modification
	Novembre 2022	
	Février 2023	ajout du centre de secours

Etabli et contrôlé le 09/02/2023 par Géosphair Monié Roger <small>Nom et signature du chargé d'étude</small>	Contrôlé et proposé le _____ par _____ <small>Nom et signature du chef de projet</small>
---	--

ECHELLE 1 / 5.000

